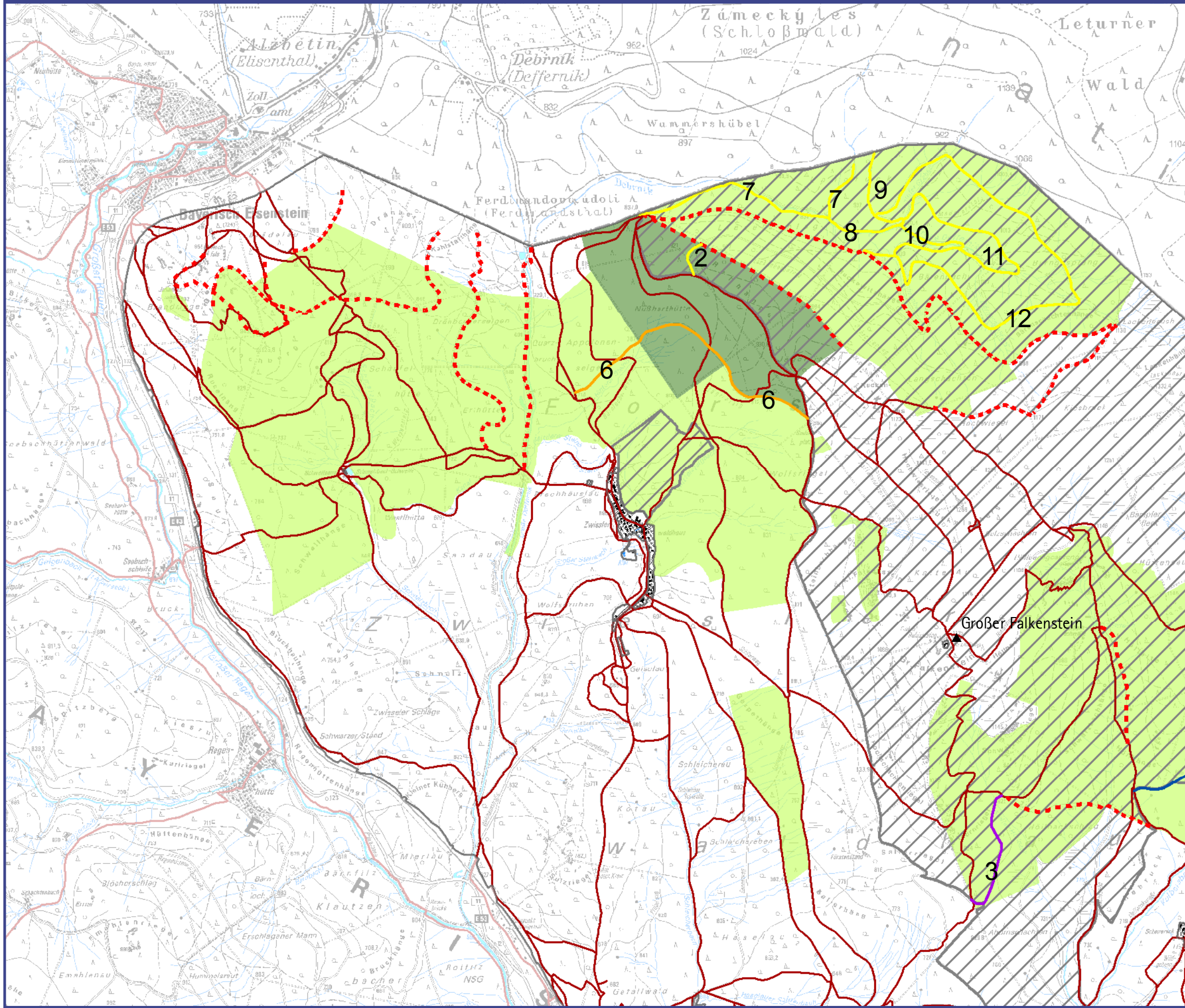














Wegerückbau - Naturzonenkomplex Bayerisch Eisenstein



Nationalpark Bayerischer Wald 

Stand: Juni 2009

-  Renaturierung geplant
-  Renaturierung geplant ab 2027
-  Rückbau zu Fußweg geplant
-  Rückbau zu schlepperbefahrbarem Weg geplant
-  Sonstiger zu erhaltender Weg
-  Markierter Weg
-  Naturzonenerweiterung 2010
-  Naturzone (Stand Nov. 2009)
-  Wegebot (Kerngebiet)
-  Nationalparkgrenze
- 6** Nummer laut Tabelle

 0 0,25 0,5 0,75 1 Km

©2009 Nationalparkverwaltung Bayerischer Wald

